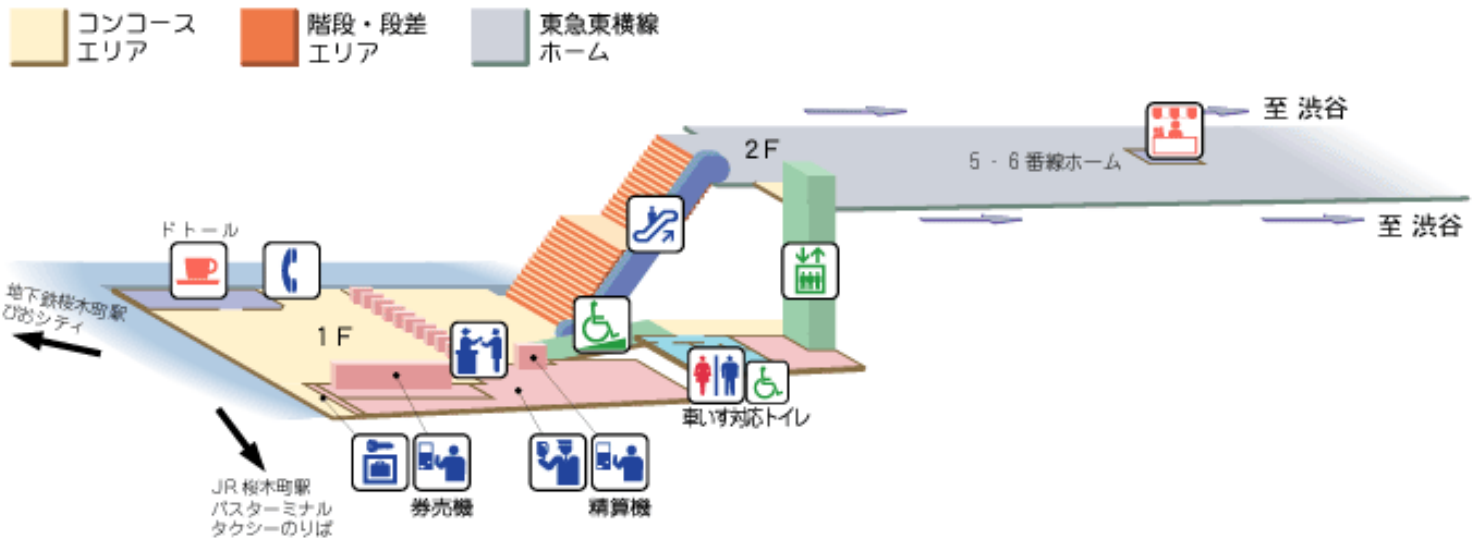


桜木町駅立体図

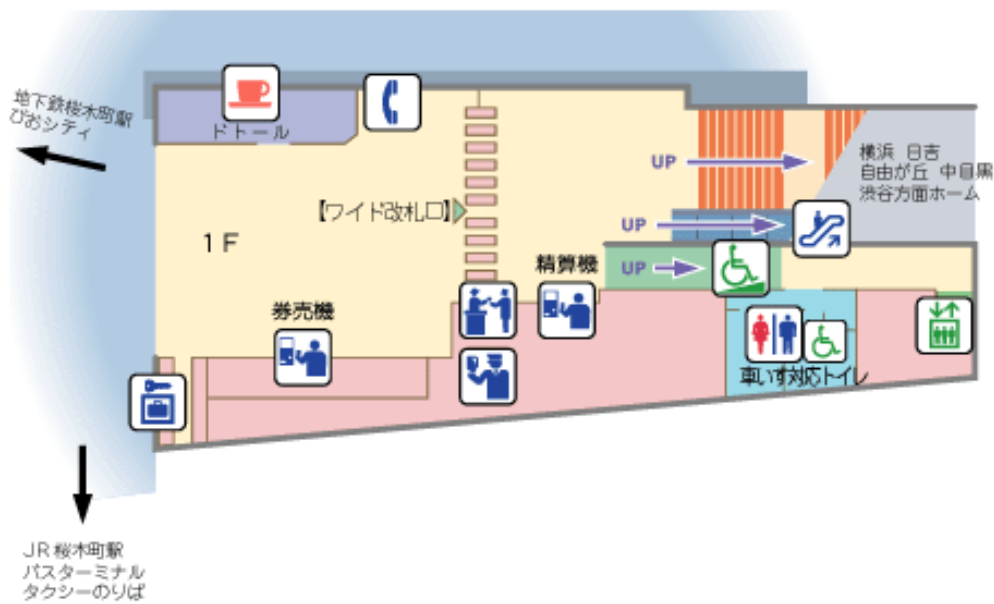
2003年10月15日現在



桜木町駅平面図

2003年10月15日現在

国道16号線



コンコース
エリア 階段・段差
エリア スロープ
エリア

- エレベーター
- エスカレーター
- 車いす対応トイレ
- 改札口
- 券売機
精算機
- 駅長事務室
- スロープ
- コインロッカー
- 公衆電話
- 売店
- 喫茶・軽食

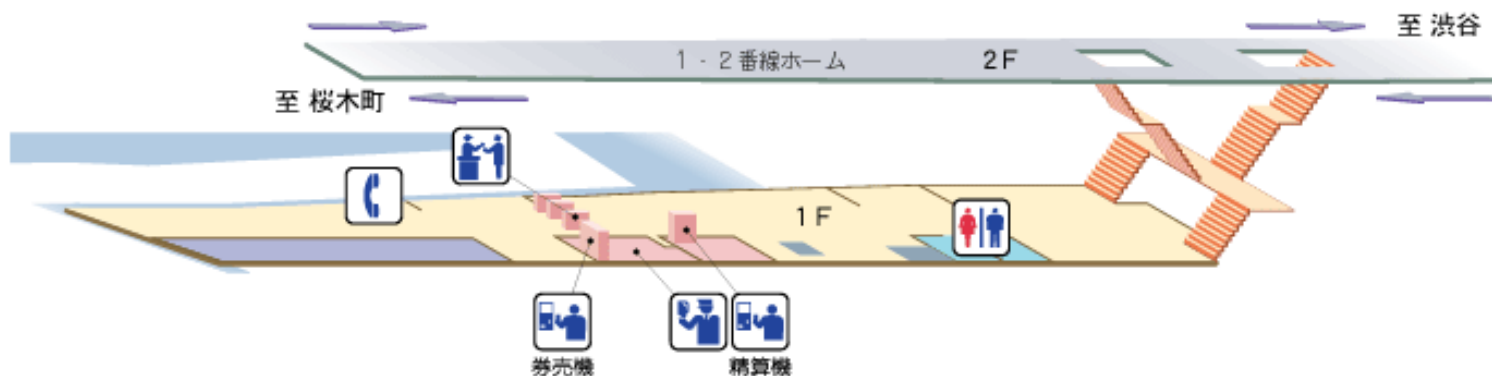
[戻る]

Copyright © 2003 Tokyu Corporation All rights reserved.

高島町駅立体図

2003年10月15日現在

- コンコースエリア
- 階段・段差エリア
- 東急東横線ホーム



高島町駅平面図

2003年10月15日現在



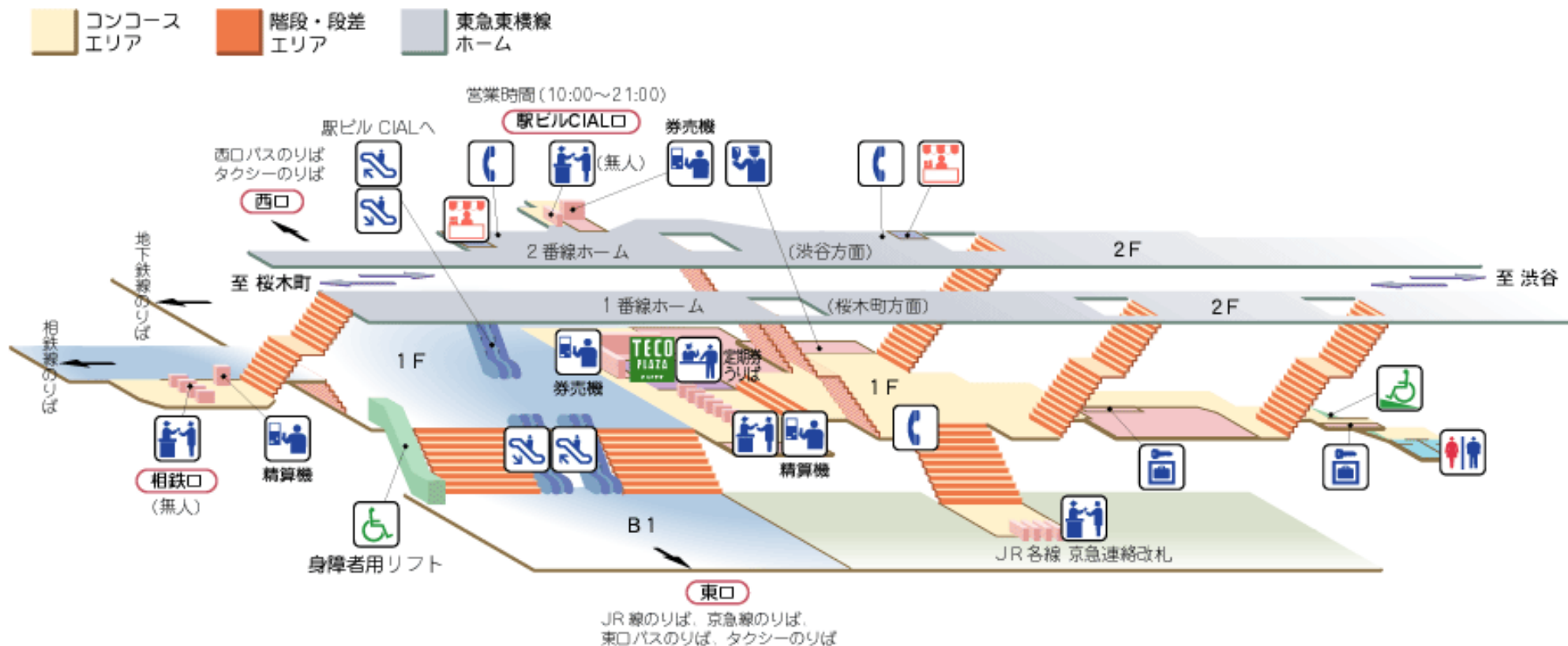
- コンコースエリア
- 階段・段差エリア
- トイレ
- 改札口
- 券売機
精算機
- 駅長事務室
- 公共電話

[\[戻る\]](#)

Copyright © 2003 Tokyu Corporation All rights reserved.

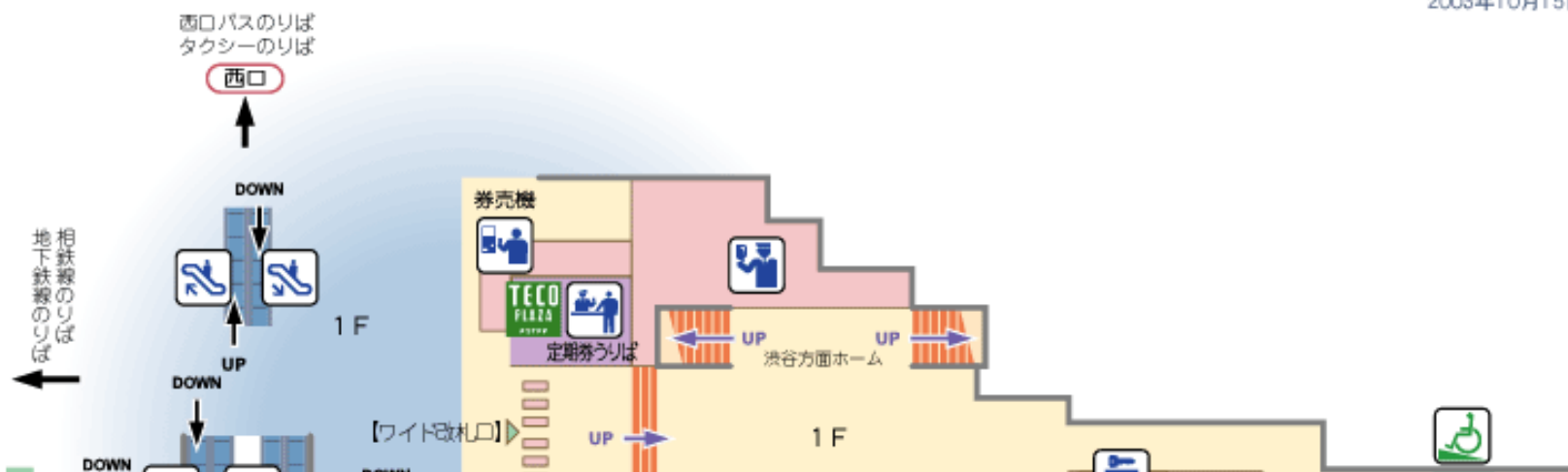
横浜駅立体図

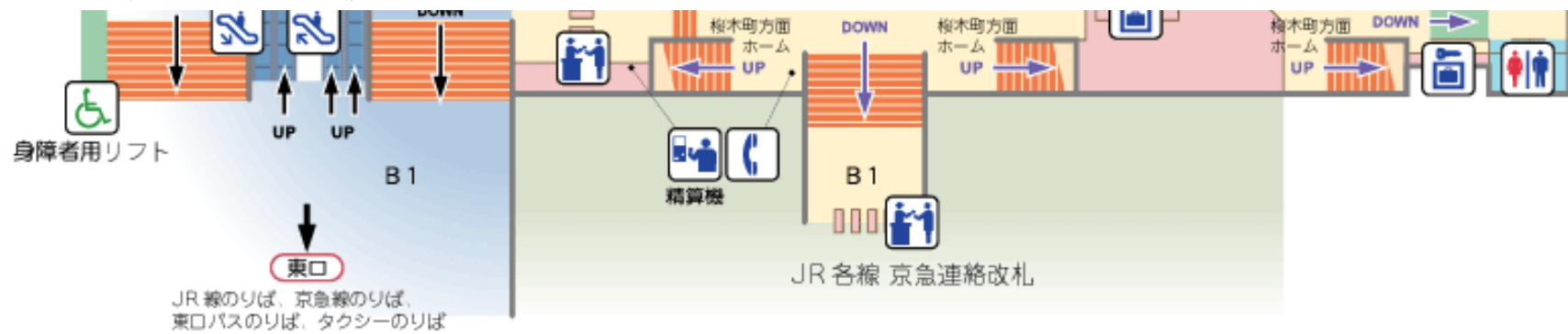
2003年10月15日現在



横浜駅平面図

2003年10月15日現在





コンコース
エリア

階段・段差
エリア

スロープ
エリア


エスカレーター


トイレ


改札口


券売機
精算機


駅長事務室


身障者用設備


スロープ


定期券うりば


コインロッカー


公衆電話


売店


テコプラザ

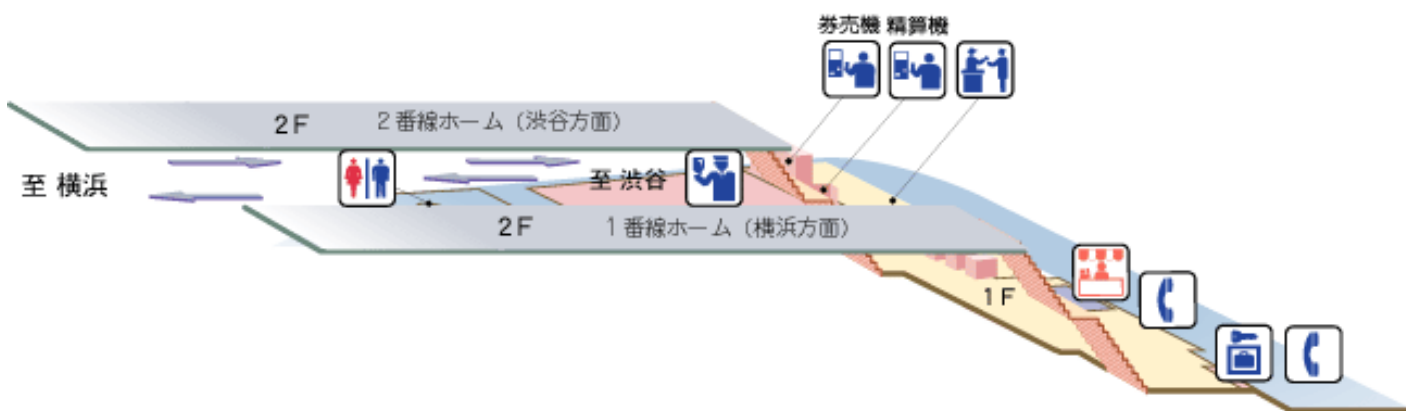
[\[戻る\]](#)

Copyright © 2003 Tokyu Corporation All rights reserved.

反町駅立体図

2003年10月15日現在

- コンコースエリア
- 階段・段差エリア
- 東急東横線ホーム



反町駅平面図

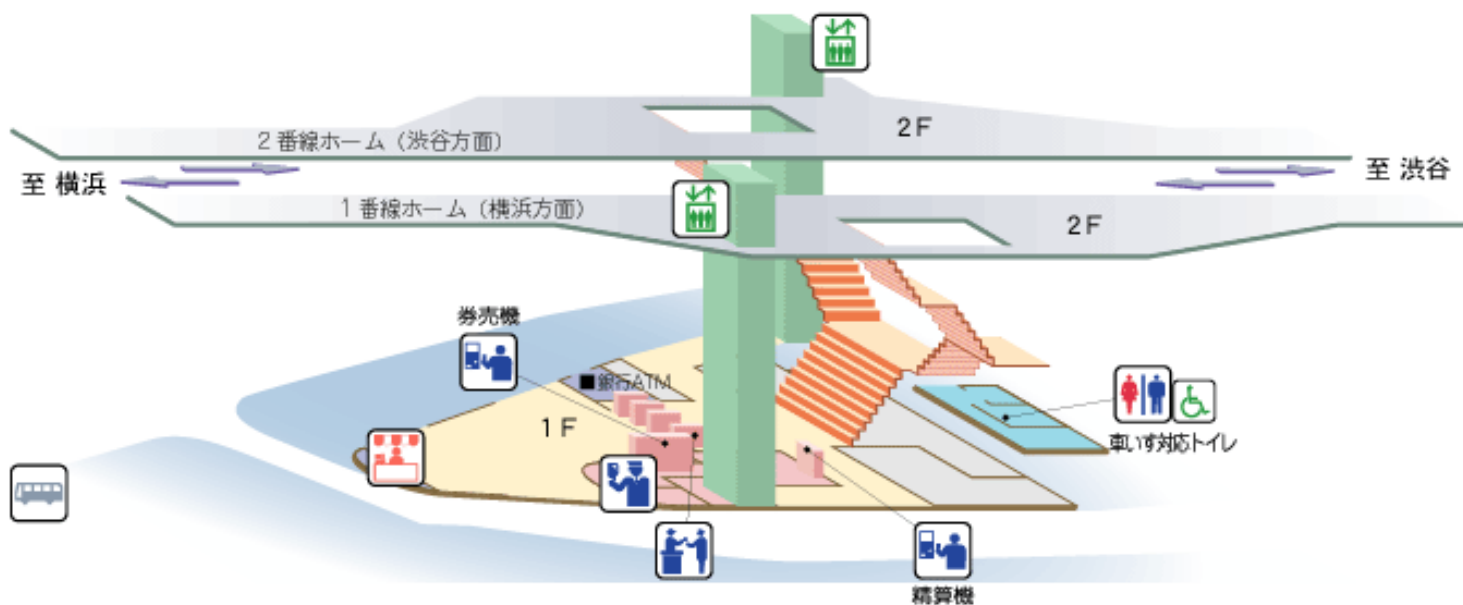
2003年10月15日現在



東白楽駅立体図

2003年10月15日現在

- コンコースエリア
- 階段・段差エリア
- 東急東横線ホーム



東白楽駅平面図

2003年10月15日現在

横浜上麻生道路



- コンコースエリア
- 階段・段差エリア
- エレベーター
- 車いす対応トイレ
- 改札口
- 券売機
- 精算機
- 駅長事務室
- 公衆電話
- 売店
- バス停

[戻る]